



BREVE DESCRIPCIÓN DE LA ZONA 6 Y SUS PROVINCIAS

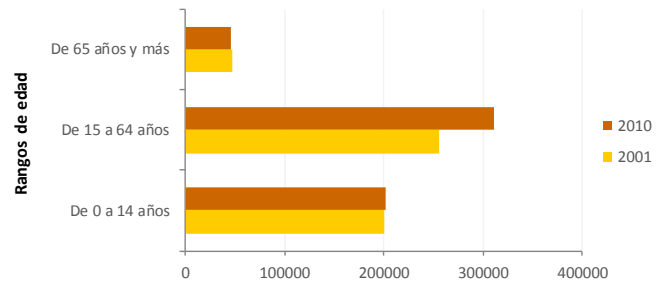
La **Zona 6** ocupa una extensión de 35,023.28 km², según el Instituto Geográfico Militar que corresponde al 13.62% de la superficie total del país y se encuentra conformada por las provincias de Azuay, Cañar y Morona Santiago.

La zona 6 según el censo de población y vivienda del 2010 realizado por el INEC, tiene una población de 1,085,251 habitantes, de los cuales, en la provincia del Azuay habita el 65.52%, en Cañar el 20.75% y en Morona Santiago está el 13.63%. La población de la zona 6 se encuentra el 51.66% en el área urbana y el 48.34% en el área rural. En el año 2010, el 56% de la población se encuentra en la área rural, la cual comprende a un rango de edad entre los 15 a 64 años, el 36% en un rango de edad de 0 a 14 años, y el 8% restante en edades mayores a 65 años.

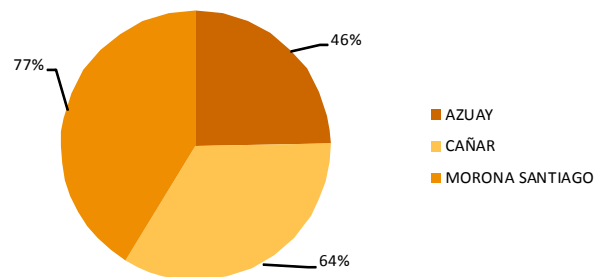
De la PEA nacional del censo del 2010 realizado por el INEC, el 67% está en el área urbana y el 33% restante en el área rural.

La PEA de la zona 6 representa el 7% (Aprox. 494,490 personas) de la PEA nacional. El 47% de la PEA se encuentra en el área urbana y el 53% restante en el área rural.

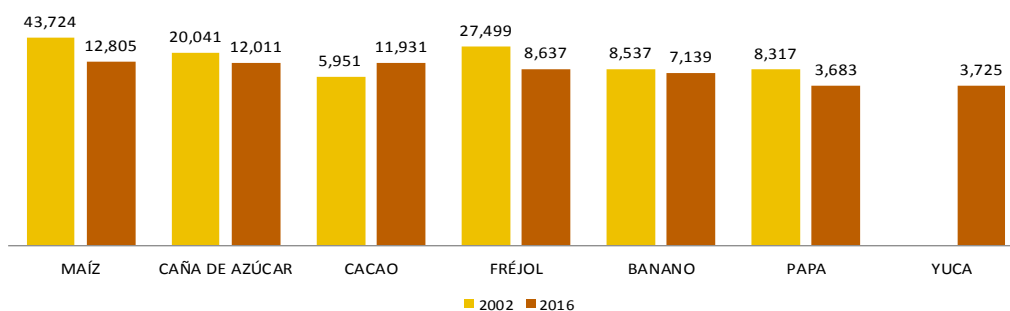
Zona 6: Población Rural Grandes Grupos de Edad



PEA ^{1/} SECTOR RURAL 2012



Superficie Sembrada (ha)



Los principales cultivos sembrados en la zona 6 en base a la ESPAC 2016 fueron: maíz (17%), caña de azúcar (16%), cacao (15%), fréjol (11%), banano (9%), papa (5%) y yuca (5), los cuales representan el 77% de la superficie de productos agrícolas sembrados.

^{1/} Población Económicamente Activa para personas mayores de 15 años.

Fuente: INEC — CPV 2001 y 2010, INEC — ENEMDU 2012, INEC — ESPAC 2002 y 2016, IGM 2008.

VARIABLES MACROECONÓMICAS

	(t-4)	(t-1)	(t)		
PIB Trimestral (miles USD de 2007)	2016. II Trim	2017. I Trim	2017. II Trim*	$\Delta_t / t-4$	$\Delta_t / t-1$
PIB Nacional	17,240,451	17,475,690	17,815,075	3%	1.9%
PIB Agrícola	1,326,534	1,367,713	1,379,564	4%	0.9%
	(t-12)	(t)	(t)		
Inflación Nacional (%)	2016. Octubre	2017. Septiembre	2017. Octubre	t - (t-12)	t - (t-1)
Anual	1.31%	-0.03%	-0.09%	-1.40%	-0.06%
Mensual	-0.08%	-0.15%	-0.14%	-0.06%	0.01%
Acumulada	1.11%	0.04%	-0.10%	-1.21%	-0.14%
Inflación Alimentos (%)	2016. Octubre	2017. Septiembre	2017. Octubre	t - (t-12)	t - (t-1)
Anual	1.64%	-0.12%	-0.02%	-1.66%	0.10%
Mensual	-0.56%	-0.70%	-0.47%	0.09%	0.23%
Acumulada	1.16%	0.45%	-0.02%	-1.18%	-0.47%

Análisis:

En términos macroeconómicos, el país registró un incremento durante el segundo trimestre del año 2017 en el PIB Real (precios constantes del 2007), este comportamiento se observa en el aumento del PIB Nacional en 1.9% de manera trimestral y un incremento de manera anual de 3.3%. Por otro lado, el PIB del sector agropecuario presentó un crecimiento trimestral de 0.9% y 4.0% de manera anual. Mientras que, el PIB Anual Agropecuario del año 2016 bajó en 0.8% al comparar con el año anterior y su aporte fue del 7.6% al PIB Nacional.

El IPC nacional general fue de 105.10 en el mes de octubre, lo que significa un descenso de la inflación mensual de 0.14% en los precios, donde los artículos que conforman la división de Alimentos y Bebidas No Alcohólicas registraron una inflación mensual de -0.47% y una incidencia inflacionaria de -0.09%; los productos que más contribuyeron fueron: plátano verde, tallarines y fideos, arveja tierna, cebolla paiteña, tomate riñón, limón, zanahoria amarilla, arroz, entre otros.

CLIMA

	(t-12)	(t-1)	(t)		
Precipitaciones Acumuladas (mm)	2016. Oct	2017. Sep	2017. Oct	$\Delta t / t-12$	$\Delta t / t-1$
Azuay ^{2/}	60.80	21.00	86.20	42%	310%
Cañar ^{3/}	12.10	16.00	39.30	225%	146%
Morona Santiago ^{4/}	148.70	203.00	233.20	57%	15%
Temperatura Promedio (°C)	2016. Oct	2017. Sep	2017. Oct	$\Delta t / t-12$	$\Delta t / t-1$
Azuay ^{2/}	20.35	17.00	17.00	-16%	0%
Cañar ^{3/}	13.60	12.70	13.10	-4%	3%
Morona Santiago ^{4/}	-	21.60	22.10	-	2%

Análisis:

Las precipitaciones subieron en las tres provincias con relación al mes anterior, siendo mayor en la provincia de Azuay (310%), seguido de Cañar (146%). Lo que puede contribuir al desarrollo vegetativo y al rendimiento de los cultivos de la zona. Además, la temperatura subió levemente en las provincias de Cañar (3%) y Morona Santiago (2%).

PRECIOS FERTILIZANTES

Fertilizantes (USD/50Kg)	Azuay	Cañar	Morona Santiago	Prom. Zonal Sep.	Prom. Zonal Oct.	$\Delta t / t-1$
ÚREA	20.83	21.43	20.40	21.39	20.95	-2%
Muriato de Potasio (MOP)	24.67	20.93	22.48	23.60	23.37	-1%
Fosfato Diamónico (DAP)	31.10	28.91	-	30.82	30.41	-1%

Análisis:

Los precios promedio ponderados de los fertilizantes monitoreados en presentaciones de 50 kg fueron: USD 30.41 para Fosfato Diamónico, USD 23.37 para Muriato de Potasio y USD 20.95 para Urea. Los tres fertilizantes monitoreados disminuyeron de precio, la Urea (2%), Muriato de Potasio (1%) y Fosfato Diamónico (1%), debido a que varios productores realizan actividades de limpieza de sus cultivos en la zona.

2/ Azuay (Estación Meteorológica de Cuenca Aer). 3/ Cañar (Estación Meteorológica Cañar). 4/Morona Santiago (Estación Meteorológica Macas).

Fuente: BCE, INEC, MAG-CGSIN- INAMHI.

PRECIOS AGROQUÍMICOS						
Herbicidas (USD/Litro)	Azuay	Cañar	Morona Santiago	Prom. Zonal Sep.	Prom. Zonal Oct.	Δt /t-1
Glifosato 48%	6.58	5.40	4.77	6.13	6.04	-2%
Paraquat 20%	7.58	7.20	7.10	7.47	7.42	-1%
Pendimetalina 40%	-	9.40	-	9.40	9.40	0%
Propanil 48%	-	9.20	-	8.95	9.20	3%
2-4 D Amina 72%	-	5.85	6.18	5.79	5.94	3%
Atrazina 90% (1 kg)	-	9.75	9.83	9.79	9.77	0%
Atrazina 80% (USD/900 gr)	-	-	-	-	-	-
Insecticidas (USD/Litro)	Azuay	Cañar	Morona Santiago	Prom. Zonal Sep.	Prom. Zonal Oct.	Δt /t-1
Clorpirifos 48%	14.67	12.80	12.80	13.93	13.93	0%
Cipermetrina 20%	10.27	10.50	10.50	10.10	10.36	3%
Fungicidas (USD/Litro)	Azuay	Cañar	Morona Santiago	Prom. Zonal Sep.	Prom. Zonal Oct.	Δt /t-1
Carbendazín 50%	-	17.10	16.78	16.45	17.01	3%
Cimoxanil 8% + Mancozeb 64% (USD/500 gr)	6.18	6.37	6.10	6.20	6.22	0%
Propiconazol 25%	-	27.50	-	26.80	27.50	3%
Clorotalonil 72%	14.50	14.36	13.47	14.26	14.34	1%

Análisis:

Varios ingredientes activos monitoreados subieron de precio 3% en relación con el mes de septiembre; en el grupo de herbicidas, Propanil 48% y 2-4 D Amina; en el grupo de fungidas, Carbendazín 50% y el Clorotalonil, a causa de una mayor demanda de los productores, dado que los mismos realizan actividades de limpieza de sus cultivos.

Mientras que, otros ingredientes activos mantuvieron el precio del mes de septiembre, como es el caso de la Pendimetalina 40% (USD 9.40). Por otro lado, el Glifosato 48% descendió de USD 6.13 en el mes de septiembre a USD 6.04. El Paraquat registró una leve disminución de USD 0.05. Los ingredientes son utilizados para la eliminación de maleza.

TARIFAS PROMEDIO MANO DE OBRA					
Labores culturales (USD/jornal)	2016. Octubre	2017. Septiembre	2017. Octubre	Δt/t-12	Δt /t-1
Azuay	14.63	13.60	13.75	-6%	1%
Cañar	14.99	15.54	15.70	5%	1%
Morona Santiago	14.48	14.77	14.81	2%	0%
Aplicación Agroquímicos (USD/jornal)	2016. Octubre	2017. Septiembre	2017. Octubre	Δt/t-12	Δt /t-1
Azuay	15.00	14.85	14.85	-1%	0%
Cañar	14.37	15.00	15.00	4%	0%
Morona Santiago	15.00	15.00	15.00	0%	0%
Siembra (USD/jornal)	2016. Octubre	2017. Septiembre	2017. Octubre	Δt/t-12	Δt /t-1
Azuay	14.54	15.00	15.00	3%	0%
Cañar	13.69	15.00	15.00	10%	0%
Morona Santiago	15.00	-	-	-	-
Cosecha (USD/jornal)	2016. Octubre	2017. Septiembre	2017. Octubre	Δt/t-12	Δt /t-1
Azuay	16.35	16.37	16.47	1%	1%
Cañar	15.62	15.60	15.77	1%	1%
Morona Santiago	14.56	14.80	14.81	2%	0%

Análisis:

Con relación al mes anterior, se registró un alza de la tarifa de mano de obra en la provincia del Azuay, en las actividades de labores culturales 1% y cosecha 1%, por la terminación de temporada de cosecha de varios cultivos como cebolla, papa, col, entre otros. Para otras actividades la tarifa mantuvo el valor del mes anterior, en Morona Santiago la tarifa para aplicación de agroquímicos fue de USD 15, en Cañar el valor para siembras fue de USD 15.

Fuente: MAG-CGSIN

PRECIOS DE PRODUCTOS AGRÍCOLAS						
Precios Productor (USD)	Azuay	Cañar	Morona Santiago	Prom. Zonal Septiembre	Prom. Zonal Octubre	Δt /t-1
Banano Enano (Caja aprox. 43 lb)	-	5.79	-	3.73	5.79	55%
Caña de Azúcar	-	31.70	-	31.70	31.70	0%
Cacao CCN51 Almendra Seca (qq)	-	80.00	50.00	64.34	64.34	0%
Cacao Fino de Aroma de Almendra Seca (qq)	-	-	63.85	73.91	73.91	0%
Papa Chaucha (saco aprox. 180 lb)	40.00	-	-	46.97	46.97	0%
Papa Súper chola (qq)	-	23.00	-	23.00	23.00	0%
Plátano Dominicano (Racimo aprox. 40 lb)	-	-	5.00	5.00	5.00	0%
Yuca Bolona Blanca (Funda aprox. 150 lb)	-	-	23.00	23.00	23.00	0%

Análisis:

A nivel zonal, de los ocho productos monitoreados, el de mayor incremento significativo fue el banano enano, pues subió 55% a consecuencia del comportamiento de los precios internacionales.

Mientras que, el resto de productos no registraron variaciones en sus precios, papa súper chola (qq) USD 23; papa chaucha (saco aprox. 180 lb) USD 46.97; yuca bolona blanca (funda aprox. 150 lb), entre otros, por el ingreso de productos de otras provincias.

CRÉDITO PÚBLICO						
Monto del crédito otorgado (USD)	Azuay	Cañar	Morona Santiago	Monto Septiembre 2017	Monto Octubre 2017	Δt /t-1
CACAO	384,720.21	175,777.50	317,071.15	825,054.32	877,568.86	6%
CAÑA DE AZUCAR	1,133.99	284,160.11	72,874.81	318,567.61	358,168.91	12%
MAIZ ⁵	2,849.52	-	29,943.31	17,884.78	32,792.83	83%
PAPA	2,268.56	1,025.73	8,382.72	11,096.05	11,677.01	5%
YUCA	-	-	20,809.33	16,101.23	20,809.33	29%
Total	390,972.28	460,963.34	449,081.32	1,188,703.99	1,301,016.94	9%

Análisis

El monto total de crédito colocado para los productos monitoreados pasó de USD 1.2 millones en septiembre a USD 1.3 millones en octubre, que en términos porcentuales significó 9% de alza con relación al mes anterior. De este valor, el 35% fue colocado en Cañar y en Morona Santiago un porcentaje similar. En la provincia de Morona Santiago del monto colocado, el 71% fue destinado para el rubro de cacao.

El monto de crédito subió para el rubro caña de azúcar, su valor pasó de USD 318 mil en septiembre a USD 358 mil en octubre. En términos porcentuales el maíz creció 83%; otro rubro que aumentó fue yuca (10%), el crédito fue destinado para actividades de siembra y limpieza del cultivo.

5/ Maíz suave y Maíz choclo.

Nota: Se actualizaron los datos de créditos otorgados a los cultivos de la zona.

Fuente: BNF, CFN, MAG - CGSIN