

BREVE DESCRIPCIÓN DE LA ZONA 6 Y SUS PROVINCIAS

La **Zona 6** ocupa una extensión de 35,023.28 km², según el Instituto Geográfico Militar que corresponde al 13.62% de la superficie total del país y se encuentra conformada por las provincias de Azuay, Cañar y Morona Santiago.

La zona 6 según datos de población y vivienda del 2017 realizado por el INEC, tiene una población de 1,528,465 habitantes, de los cuales, en la provincia del Azuay habita el 65.69%, en Cañar el 21.29% y en Morona Santiago el 13.02%.

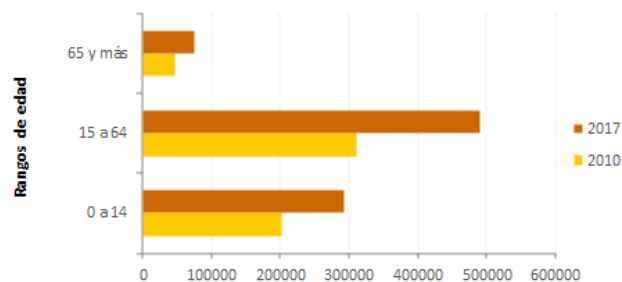
La población de esta zona se encuentra el 44% en el área urbana y el 56% en el área rural. En el año 2017, el 56% de la población se encuentra en el área rural, la cual comprende a un rango de edad entre los 15 a 64 años de edad el 57%, en un rango de edad de 0 a 14 años el 34%, y el 9% restante en edades mayores a 65 años.

De la Población Económicamente Activa (PEA) nacional del sector rural para el año 2017 realizado por el INEC, está conformado por el 68% del área urbana y el 32% restante en el área rural.

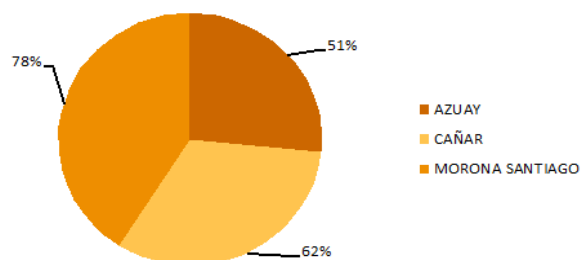
La PEA de la zona 6 representa el 9% (Aprox. 757,802 personas) de la PEA nacional. El 43% de la PEA se encuentra en el área urbana y el 57% restante en el área rural.

La PEA rural en las provincias que conforman la zona representan 78% en Morona Santiago, 62% Cañar y Azuay el 51%.

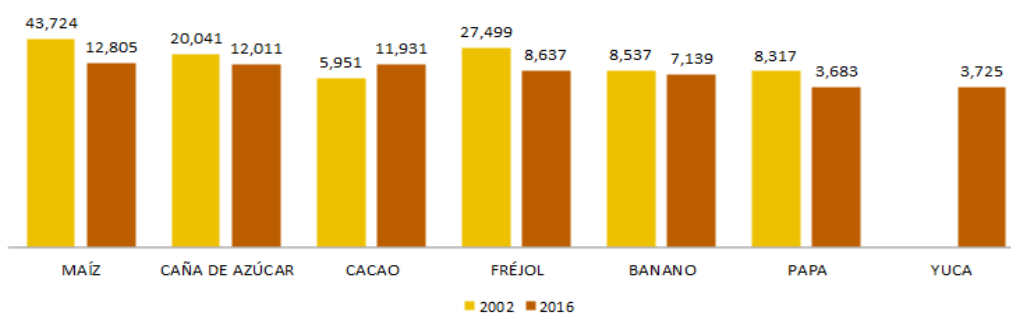
Zona 6: Población Rural Grandes Grupos de Edad



PEA ^{1/} SECTOR RURAL 2017



Superficie Sembrada (ha)



Los principales cultivos sembrados en la zona 6 en base a la ESPAC 2016 fueron: maíz (17%), caña de azúcar (16%), cacao (15%), fréjol (11%), banano (9%) papa (5%) y yuca (5), los cuales representan el 77% de la superficie de productos agrícolas sembrados.

^{1/} Población Económicamente Activa para personas mayores de 15 años.

Fuente: INEC—CPV 2001 y 2010, INEC—ENEMDU 2012, INEC—ESPAC 2002 y 2016, IGM 2008.

VARIABLES MACROECONÓMICAS						
	(t-12)	(t)	(t)			
PIB Anual (miles USD de 2007)	2014	2015	2016*	Δt /t-2	Δt /t-1	
PIB Nacional	70,105,362	70,174,677	69,068,458	● -1%	● -1.6%	
VAB Agropecuario Nacional	5,258,169	5,366,126	5,327,890	● 1%	● -0.7%	
VAB Agropecuario Ampliado Nacional	9,098,621	9,187,541	9,054,431	● 0%	● -1.4%	
VAB Zonal	6,210,493	6,243,884	5,778,301	● -7%	● -7.5%	
VAB Agropecuario Zonal	301,972	328,251	331,846	● 10%	● 1.1%	
	(t-4)	(t-1)	(t)			
PIB Trimestral (miles USD de 2007)	2016. IV Trim	2017. III Trim	2017. IV Trim*	Δ _t /t-4	Δ _t /t-1	
PIB Nacional	17,499,319	17,803,378	18,019,265	● 3%	● 1.2%	
PIB Agropecuario	1,338,272	1,374,963	1,408,701	● 5%	● 2.5%	

Fuente: BCE

Análisis:

En términos macroeconómicos, la economía del país registró un incremento trimestral y anual durante el cuarto trimestre del año 2017 en el PIB Real (precios constantes del 2007), obteniendo un crecimiento acumulado de 3.0% al cerrar en año 2017 (PIB Real: USD 71,139 millones). En este mismo periodo, el Valor Agregado del sector Agropecuario también presentó un incremento de 3.7% (VAB Agropecuario Real: USD 5,522 millones).

El Valor Agregado Bruto (VAB) Zonal de 2016 registró una disminución de 7.5% con relación al año 2015 y representó el 6% respecto al PIB Nacional. Mientras que, el VAB Agropecuario Zonal subió 1.1% en el 2016 al comparar con el año 2015, la provincia de Cañar aportó el 46%, Azuay 44% y Morona Santiago el 10% restante.

CLIMA						
	(t-12)	(t-1)	(t)			
Precipitaciones Acumuladas (mm)	2017. Abr	2018. Mar	2018. Abr	Δt/t-12	Δt /t-1	
Azuay ^{2/}	147.80	57.00	85.40	● -42%	● 50%	
Cañar ^{3/}	68.80	34.00	39.60	● -42%	● 16%	
Morona Santiago ^{4/}	359.40	175.00	293.30	● -18%	● 68%	
Temperatura Promedio (°C)	2017. Abr	2018. Mar	2018. Abr	Δt/t-12	Δt /t-1	
Azuay ^{2/}	16.70	16.80	15.80	● -5%	● -6%	
Cañar ^{3/}	13.20	13.00	12.60	● -5%	● -3%	
Morona Santiago ^{4/}	-	21.90	21.50	-	● -2%	

Análisis:

Las precipitaciones subieron en las tres provincias de la zona con relación al mes anterior, siendo mayor en Morona Santiago (68%), seguido de Azuay (50%). En tanto que, la temperatura disminuyó levemente en las tres provincias, lo que puede influir en el proceso de desarrollo vegetativo de varios cultivos que se producen en la zona (maíz, cebolla, fréjol, entre otros).

PRECIOS FERTILIZANTES						
Fertilizantes (USD/50Kg)	Azuay	Cañar	Morona Santiago	Prom. Zonal Mar.	Prom. Zonal Abr.	Δt /t-1
ÚREA	21.80	21.98	24.17	22.80	22.70	-0.4%
Muriato de Potasio (MOP)	23.67	22.95	23.88	22.03	23.51	7%
Fosfato Diamónico (DAP)	31.50	30.00	-	30.67	30.77	0.3%

Análisis:

Dos de los tres fertilizantes monitoreados en presentaciones de 50 kg registraron una leve alza de precio. El Muriato de Potasio subió 7%, a causa de una mayor demanda por parte de los productores, debido a que realizan actividades de siembra de cultivos como cebolla, papa, maíz, entre otros. Mientras que, la Urea disminuyó en 0.4%.

Fuente: BCE, INEC, MAG-CGSIN- INAMHI.

2/ Azuay (Estación Meteorológica de Cuenca Aer, Gualaceo y Paute). 3/ Cañar (Estación Meteorológica Cañar). 4/Morona Santiago (Estación Meteorológica Macas).

PRECIOS AGROQUÍMICOS						
Herbicidas (USD/Litro)	Azuay	Cañar	Morona Santiago	Prom. Zonal Mar.	Prom. Zonal Abr.	Δt /t-1
Glifosato 48%	6.62	5.80	5.50	6.16	6.01	-2%
Paraquat 20%	7.00	5.85	7.13	6.71	6.71	0%
Pendimetalina 40%	-	8.27	-	8.27	8.27	0%
Propanil 48%	-	-	-	9.20	-	-
2-4 D Amina 72%	-	5.40	6.30	5.88	5.88	0%
Atrazina 90% (USD/900 gr)	-	9.75	9.75	9.75	9.75	0%
Atrazina 80% (1kg)	-	-	-	-	-	-
Insecticidas (USD/Litro)	Azuay	Cañar	Morona Santiago	Prom. Zonal Mar.	Prom. Zonal Abr.	Δt /t-1
Clorpirifos 48%	14.67	12.99	16.65	15.33	14.92	-3%
Cipermetrina 20%	14.00	10.60	11.90	11.72	12.33	5%
Fungicidas (USD/Litro)	Azuay	Cañar	Morona Santiago	Prom. Zonal Mar.	Prom. Zonal Abr.	Δt /t-1
Carbendazim 50%	-	14.80	17.10	16.03	16.03	0%
Cimoxanil 8% + Mancozeb 64% (USD/500 gr)	6.30	6.68	7.13	6.65	6.72	1%
Propiconazol 25%	-	25.20	-	27.50	25.20	-8%
Clorotalonil 72%	14.38	14.10	14.00	14.20	14.16	0%

Análisis:

En grupo de los herbicidas, el Glifosato disminuyó levemente de precio 2%, debido a los productores realizan actividades de cosecha y preparan los terrenos para las próximas siembras de sus productos.

En cuanto a los fungicidas, el Propiconazol bajó su precio en 8%, por una menor demanda por parte de los productores, debido a las variaciones climáticas en la zona.

De los insecticidas monitoreados, la Cipermetrina pasó de USD 11.72 en marzo a USD 12.33 para este mes, a consecuencia de una mayor demanda por parte de los productos que realizan actividades de limpieza de sus terrenos.

TARIFAS PROMEDIO MANO DE OBRA						
Labores culturales (USD/jornal)	2017. Abril	2018. Marzo	2018. Abril	Δt/t-12	Δt /t-1	
Azuay	13.29	15.00	15.00	● 13%	0%	
Cañar	15.00	18.54	18.85	● 26%	2%	
Morona Santiago	14.58	15.00	15.00	3%	0%	
Aplicación Agroquímicos (USD/jornal)	2017. Abril	2018. Marzo	2018. Abril	Δt/t-12	Δt /t-1	
Azuay	14.90	15.00	15.00	1%	0%	
Cañar	15.00	18.24	18.57	● 24%	2%	
Morona Santiago	15.00	-	-	-	-	
Siembra (USD/jornal)	2017. Abril	2018. Marzo	2018. Abril	Δt/t-12	Δt /t-1	
Azuay	15.00	15.00	15.00	0%	0%	
Cañar	-	-	-	-	-	
Morona Santiago	-	-	-	-	-	
Cosecha (USD/jornal)	2017. Abril	2018. Marzo	2018. Abril	Δt/t-12	Δt /t-1	
Azuay	17.14	16.92	16.79	-2%	-1%	
Cañar	14.95	18.75	19.00	● 27%	1%	
Morona Santiago	14.54	15.00	15.00	3%	0%	

Análisis:

La tarifa de mano de obra en la provincia de Cañar subió en las actividades de labores culturales (2%), aplicación de agroquímicos (2%) y cosecha (1%), debido a las actividades de limpieza y cosecha de varios cultivos que se dan en la provincia; como es el caso de papa, col, verduras, entre otros. Mientras que, en Azuay se reportó una reducción de la tarifa en la actividad de cosecha (1%), por las actividades de limpieza de la maleza de los terrenos. Por otra parte, la tarifa se mantuvo en Morona Santiago, en actividades de labores culturales (USD 15) y cosecha (USD 15).

Fuente: MAG-CGSIN.

PRECIOS DE PRODUCTOS AGRÍCOLAS						
Precios Productor (USD)	Azuay	Cañar	Morona Santiago	Prom. Zonal Marzo	Prom. Zonal Abril	Δt /t-1
Banano Enano (Caja aprox. 43 lb)	-	3.20	-	5.76	3.20	● -44%
Cacao CCN51 Almendra Seca (qq)	-	109.90	60.00	91.06	93.27	● 2%
Cacao Fino de Aroma de Almendra Seca (qq)	-	-	74.17	62.50	74.17	● 19%
Papa Chaucha (saco aprox. 180 lb)	32.67	-	-	31.63	32.67	● 3%
Papa Súper chola (qq)	-	12.24	-	14.02	12.24	● -13%
Plátano Dominicano (Racimo aprox. 40 lb)	-	-	5.00	5.00	5.00	● 0%
Yuca Bolona Blanca (Funda aprox. 150 lb)	-	-	20.00	20.00	20.00	● 0%

Análisis:

A nivel zonal, tres de los siete productos monitoreados subieron de precio, el cacao fino de aroma en 19% y el cacao CCN 51 en 2%, por una mayor demanda del sector exportador. La papa Chaucha subió de precio en 3%, debido a un menor ingreso de producto de la provincia de Cotopaxi. En tanto que, el banano enano disminuyó de precio 44%, ocasionado por las variaciones de precio en el mercado internacional. Otros productos como el plátano dominicano y la yuca bolona mantuvieron el precio del mes anterior (USD 5 y USD 20, respectivamente).

CRÉDITO PÚBLICO						
Monto del crédito otorgado (USD)	Azuay	Cañar	Morona Santiago	Monto Marzo 2018	Monto Abril 2018	Δt /t-1
Total Provincial	1,098,469.91	865,991.79	1,684,160.04	3,776,431.82	3,648,621.74	-3%
Cacao	-	-	1,161.92	1,632.32	1,161.92	-29%
Maíz ⁵	-	1,025.73	1,161.92	1,687.60	1,161.92	● -31%
Papa	1,161.92	1,025.73	580.96	1,632.32	580.96	● -64%
Yuca	-	-	4,000.00	700.00	4,000.00	● 471%

Análisis

El monto de crédito colocado en la zona disminuyó 3%, pasó de USD 3.7 millones a USD 3.6 millones. El 89% del monto colocado se otorgó a una tasa de interés del 11% y la diferencia a diversas tasas. El 46% del monto total fue destinado para Morona Santiago, 30% en Azuay y el 24% restante para Cañar. El soporte financiero fue BanEcuador con el 100%. El número de beneficiarios a nivel zonal subió en 11%,

El monto otorgado a los rubros monitoreados disminuyó, papa en 64%, maíz en 31% y cacao en 29%, a consecuencia de una menor demanda de los productores, debido a las actividades de cosecha. Mientras que, el rubro yuca pasó de USD 700 en marzo a USD 4 mil en abril, en la provincia de Morona Santiago.

5/ Maíz suave y Maíz choclo

Nota: Se actualizaron los datos de créditos otorgados a los cultivos de la zona.

Fuente: BNF, CFN, MAG-CGSIN.