

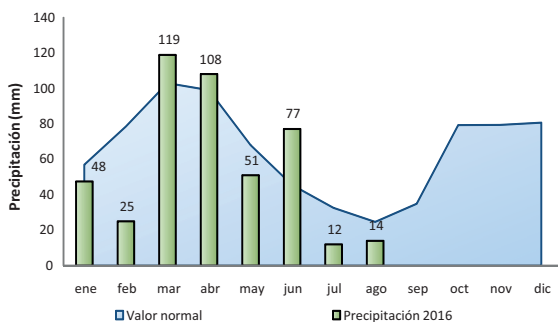


CLIMA PROMEDIO PROVINCIAL

Azuay

En esta provincia, las precipitaciones referenciales fueron de 14 mm, lo que significó un descenso del 43% al comparar con el valor normal (25 mm). Al compararla con el mes anterior se produjo un diferente comportamiento, al pasar de 12 mm en julio a 14 mm en agosto (2 mm).

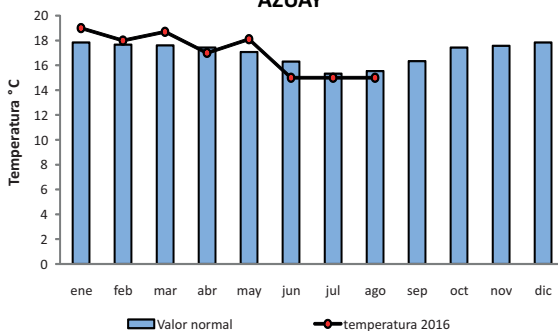
AZUAY



En varios cantones de la provincia se observó un incremento de las precipitaciones, lo que generó condiciones favorables para el desarrollo de los cultivos, como por ejemplo la papa chaucha, fréjol, entre otros.

A nivel provincial, la temperatura promedio se registró en 15 °C, lo que significó una disminución en 3% con relación al valor normal, al pasar de 15.5 °C a 15 °C. La temperatura se mantiene a un nivel similar al del mes anterior.

AZUAY

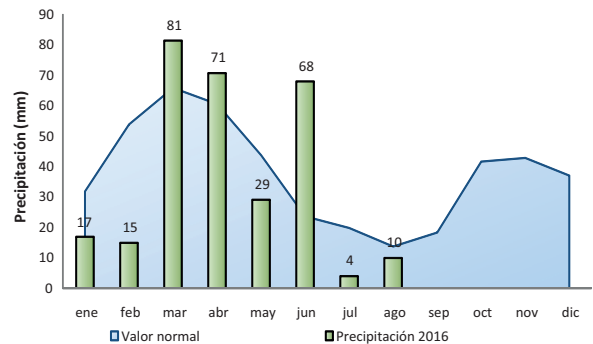


El mantenerse el mismo nivel de temperatura causó variaciones significativas en el desarrollo de los cultivos, como es el caso del cultivo de tomate riñón de invernadero que se produce en el cantón Paute, las temperaturas fueron adecuadas para su desarrollo. En la estación meteorológica de Cuenca Aer. se registró una temperatura igual al mes anterior (15 °C).

Cañar

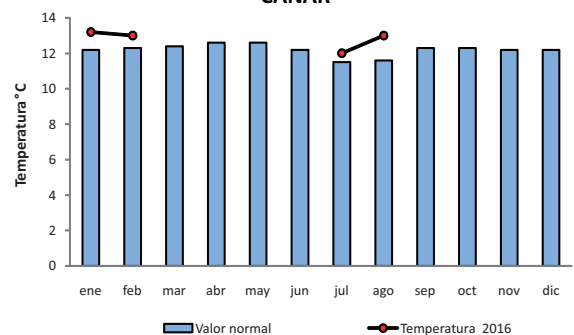
Las precipitaciones referenciales se registraron en 9 mm, lo que representó una disminución de 27% al comparar con el valor normal de 14 mm. Con relación al mes anterior, se observó un comportamiento diferente, ya que las precipitaciones subieron en 120% (6 mm), al pasar de 4 mm (julio) a 10 mm (agosto).

CAÑAR



En la provincia, una mayor presencia de lluvia fue favorable para el desarrollo de varios cultivos que se encuentran en su estado de crecimiento, y para productores que realizan actividades de siembras de cultivos de papa, maíz, entre otros.

CAÑAR



La temperatura promedio se registró en 13 °C, lo que significó un alza de 12% al comparar con la temperatura media normal, al pasar de 12 °C a 13 °C.

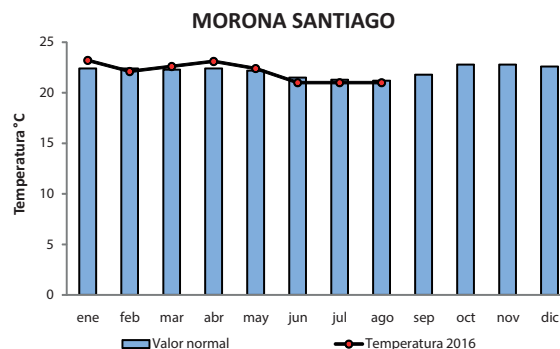
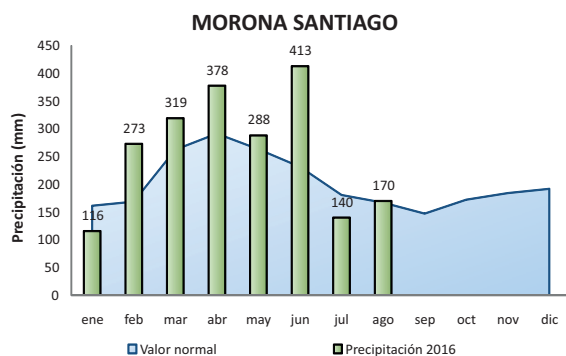
En esta provincia, el comportamiento climático causó variaciones significativas en el desarrollo de los cultivos, como es el caso de la papa súper chola, cacao, entre otros.

Precipitación y Temperatura

Morona Santiago

En la provincia, las precipitaciones referenciales fueron de 170 mm, lo que significó un alza de 2% al comparar con el valor normal de 167 mm. Al compararla con el mes anterior, se registró similar comportamiento en 22% (30 mm).

La temperatura promedio se registró en 21 °C, esto significó un descenso de 1% respecto al valor normal, al pasar de 21.2 °C a 21 °C en el presente mes. Se observó una similar temperatura al mes anterior (21 °C).



En la mayoría de los cantones, se registraron precipitaciones significativas, lo que generó condiciones favorables para el desarrollo de los cultivos, como por ejemplo: yuca bolona y cacao fino de aroma.

CLIMA A NIVEL ZONAL

PRECIPITACIÓN (mm)

Zonas /Provincias	2015 Ago. (t-12)	2016. Jul. (t-1)	2016. Ago. (t)	Pre. Acum. (2016)	Pre. Acum. (2015)	$\Delta t/t-12$	$\Delta t/t-1$
Azuay	22.3	11.7	14.1	457.2	428.6	-36.7%	20.5%
Cuenca Aer.	32.7	11.7	14.1	417.3	552.0	-56.9%	20.5%
Gualaceo	11.7	-	-	367.8	432.1	-	-
Paute	22.4	-	-	212.2	216.9	-	-
Cañar	8.6	4.4	9.7	295.0	302.8	12.8%	120.5%
Cañar	8.6	4.4	9.7	295.0	302.8	12.8%	120.5%
Morona Santiago	152.1	139.6	169.9	2099.0	1749.8	11.7%	21.7%
Macas Aer.	152.1	139.6	169.9	2099.0	1749.8	11.7%	21.7%

Análisis:

Las provincias de la zona, se registraron mayores precipitaciones con relación al mes anterior. Cañar pasó de 4 mm en julio a 10 mm en agosto, (121%). En la provincia del Azuay, la estación meteorológica Cuenca Aer. registró precipitaciones de 14 mm.

TEMPERATURA (°C)

Zonas /Provincias	2015 Ago. (t-12)	2016. Jul. (t-1)	2016. Ago (t)	$\Delta t/t-12$	$\Delta t/t-1$
Azuay	16.6	14.7	14.8	-11.1%	0.7%
Cuenca Aer.	15.7	14.7	14.8	-6.0%	0.7%
Gualaceo	17.4	-	-	-	-
Paute	16.8	-	-	-	-
Cañar	12.2	11.6	12.5	2.3%	7.8%
Cañar	12.2	11.6	12.5	2.3%	7.8%
Morona Santiago	21.8	20.6	21.4	-1.7%	3.9%
Macas Aer.	21.8	20.6	21.4	-1.7%	3.9%

Análisis:

A nivel zonal, la provincia de Cañar reportó mayor alza de temperatura en relación al mes de julio (8%). En Azuay, la temperatura se registró en 15 °C, 1% más que el mes de julio.

Nota: Los promedios provinciales presentados en las tablas y gráficos son referenciales, para un dato más exacto considerar la información de la estación más cercana.

Fuente: INAMHI. Elaborado por: MAGAP- CGSIN.