CLIMA PROMEDIO PROVINCIAL

Azuay

La precipitación se registró en 59 mm, lo que representó un alza del 29% al compararla con el valor normal (45.5 mm). Al contrario, se observó un comportamiento diferente al disminuir 51%, al compararla con el mes anterior, al pasar de 120 mm a 59 mm.

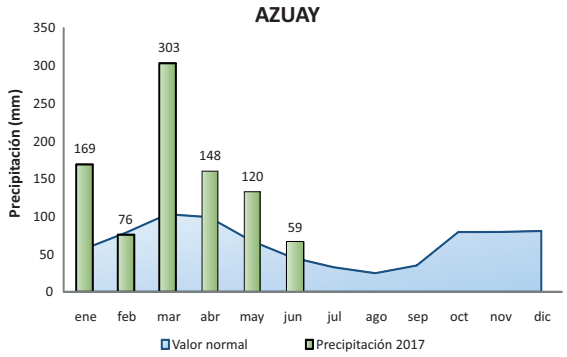

El descenso de las precipitaciones se produjo en varios cantones de la provincia, entre ellos Gualaceo, Paute y Cuenca; lo que puede generar condiciones desfavorables en las actividades de varios cultivos, ya que al no contar con la cantidad suficiente, su proceso de maduración puede ser mayor y tener un menor rendimiento.

Este comportamiento climático favoreció el desarrollo de varios cultivos, como el tomate de invernadero, lo que aceleró su maduración para obtener una producción lista para la venta. Varios productores realizan actividades de cosecha y oferta de su producción, tanto a comerciantes como consumidores en los mercados locales.

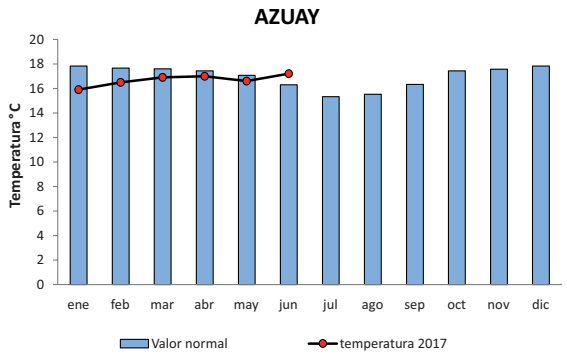

La temperatura en la provincia, se registró 17 °C, con un alza de 6% al compararla con el valor normal (16.3 °C). En términos porcentuales la temperatura subió 4%, con relación a mayo.

Cañar

La precipitación promedio, se registró en 47 mm, lo que representó una elevación de 96% al comparar con el valor normal de 24 mm. A comparación con el mes anterior disminuyó 46%, al pasar de 85 mm en mayo a 47 mm en junio.

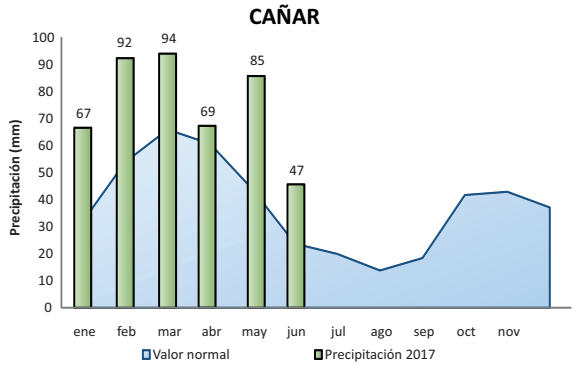

La menor presencia de lluvias fue desfavorable para los cultivos de la provincia, ya que puede disminuir el rendimiento y crecimiento de los productos, dada por una menor cantidad de agua disponible para riego de cultivos, como por ejemplo maíz, papa, banano, entre otros.

La temperatura en este mes fue de 12.2 °C, similar a la temperatura media normal. La temperatura descendió 2% con relación al mes anterior.

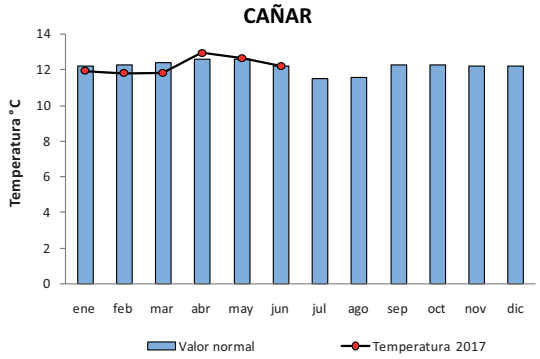

El descenso de las precipitaciones y la temperatura, pueden causar variaciones en el rendimiento y crecimiento de los cultivos que se cosechan en la provincia.

© Permitida la reproducción total o parcial, así como su traducción a cualquier idioma, citando la fuente

Precipitación y Temperatura

Morona Santiago

En la provincia, las precipitaciones fueron de 287 mm, un alza de 24% al comparar con el valor normal de 232 mm. Con relación al mes anterior, se registró un comportamiento similar al subir 92 mm (53%).

La temperatura fue de 22 °C, mayor a la (1.4%). Se registró un descenso con relación al mes anterior de 2%.

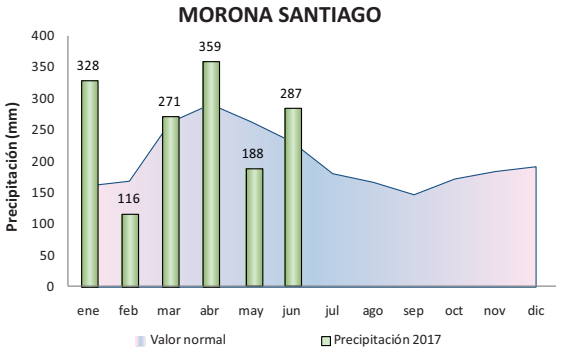

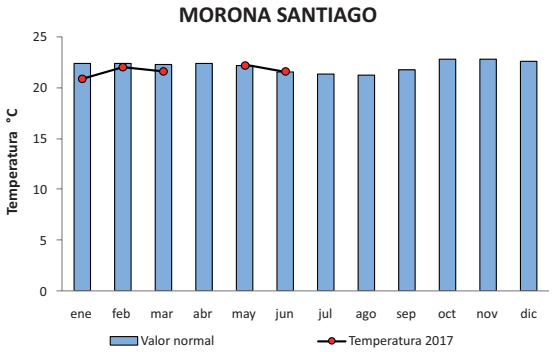

Las precipitaciones pueden generar condiciones favorables, al contar con agua para el riego de sus cultivos, sobre todo para aquellos productores que se abastecen del líquido vital de forma natural; y de almacenamiento para aquellos que tienen reservorios de agua.

CLIMA A NIVEL ZONAL

PRECIPITACIÓN (mm)

Zonas /Provincias	2016 Jun. (t-12)	2017. May. (t-1)	2017. Jun. (t)	Pre. Acum. (2017)	Pre. Acum. (2016)	Δt/t-12	Δt/t-1
Azuay	**76.7**	**120.3**	**58.5**	**874.2**	**494.9**	**-23.7%**	**-51.4%**
Cuenca Aer.	61.8	120.3	58.5	874.2	557.6	-5.3%	-51.4%
Gualaceo	91.5	-	-	-	432.2	-	-
Cañar	**68.1**	**85.4**	**46.5**	**453.6**	**288.7**	**-31.7%**	**-45.6%**
Cañar	68.1	85.4	46.5	453.6	288.7	-31.7%	-45.6%
Morona Santiago	**412.6**	**187.5**	**286.9**	**1,549.2**	**2,027.7**	**-30.5%**	**53.0%**
Macas Aer.	412.6	187.5	286.9	1,549.2	2,027.7	-30.5%	53.0%

Análisis:

Dos de las tres provincias de la zona, Azuay y Cañar registraron descensos en las precipitaciones con relación al mes anterior, (51% y 46%, respectivamente). Mientras que, la temperatura a comparación con mayo, subió un 4% en la provincia del Azuay.

TEMPERATURA (°C)

Zonas /Provincias	2016 Jun. (t-12)	2017. May. (t-1)	2017. Jun. (t)	Δt/t-12	Δt/t-1
Azuay	**15.4**	**16.6**	**17.2**	**11.7%**	**3.6%**
Cuenca Aer.	14.7	16.6	17.2	17.0%	3.6%
Gualaceo	16.1	-	-	-	-
Cañar	**-**	**12.5**	**12.2**	**-**	**-2.4%**
Cañar	-	12.5	12.2	-	-2.4%
Morona Santiago	**20.7**	**22.2**	**21.8**	**5.3%**	**-1.8%**
Macas Aer.	20.7	22.2	21.8	5.3%	-1.8%

Nota: Los promedios provinciales presentados en las tablas y gráficos son referenciales, para un dato más exacto considerar la información de la estación más cercana.
Fuente: INAMHI. Elaborado por: MAG- CGSIN.