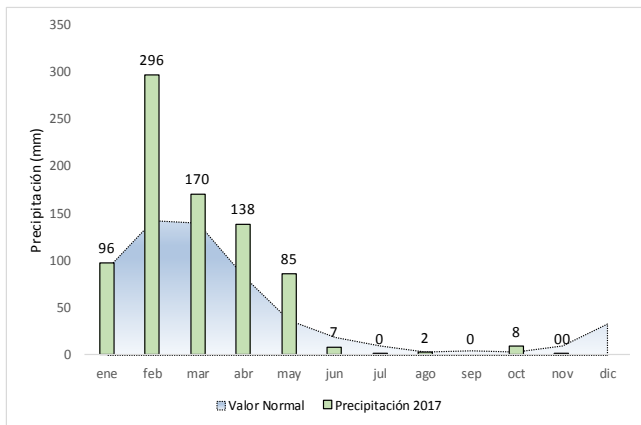




CLIMA PROMEDIO PROVINCIAL

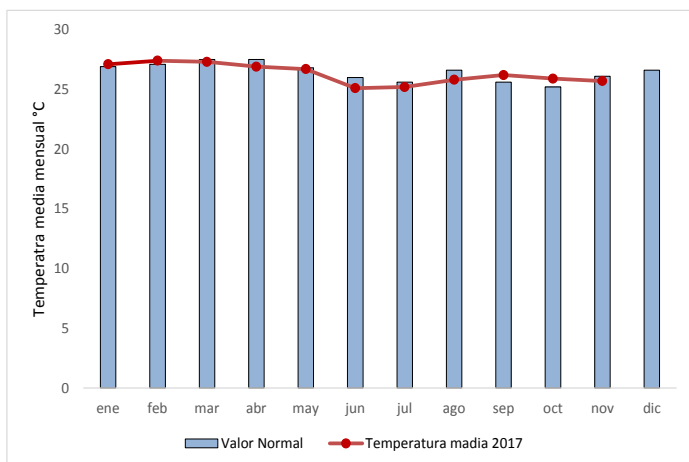
Manabí

En Manabí, la precipitación referencial fue de 0.4 mm, lo que presentó una disminución de 95% al compararla con el mes anterior, pasando de 8 mm (octubre) a 0.4 mm (noviembre).



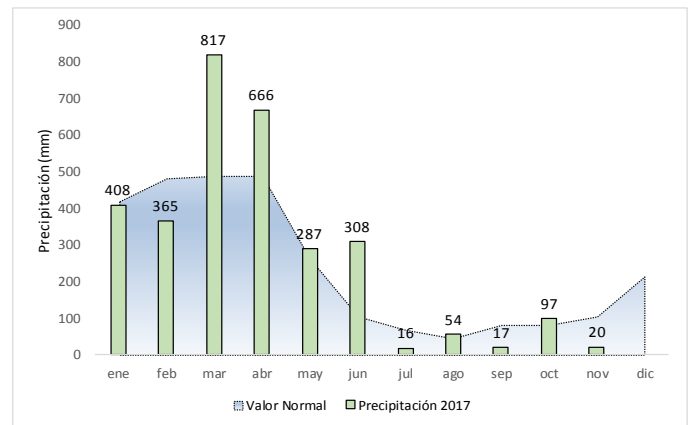
La precipitación, al compararla con el valor normal, se observó un descenso del 96% (normal en época de verano), lo que favorece en la limpieza de terreno para la próxima siembra de invierno 2018.

La temperatura referencial fue de 25.7 °C, lo que refleja una disminución del 0.7% al compararla con el mes anterior. Al relacionar la temperatura al valor normal, se observó un ascenso del 2% (0.4 °C) (normal en esta época del año).



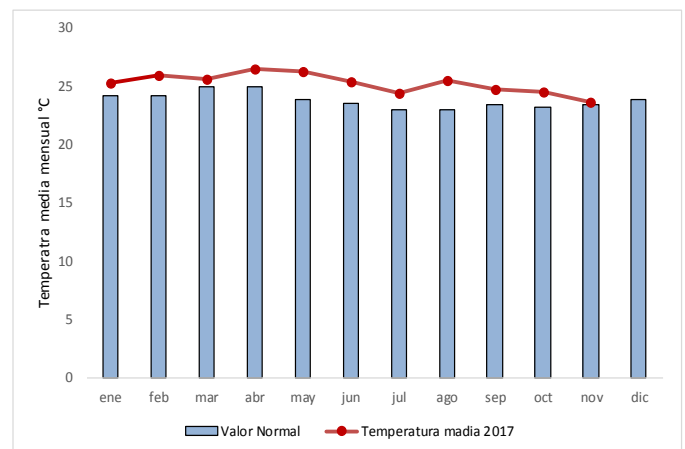
Santo Domingo de los Tsáchilas

En esta provincia, la precipitación referencial se registró en 20 mm, lo que presentó un descenso de 80% al cotejarla con el mes anterior, pasó de 97 mm (octubre) a 20 mm (noviembre).



Se observó un disminución de 81%, al pasar de 106 mm a 20 mm, al confrontar la precipitación promedio normal. En Santo Domingo de los Tsáchilas es normal dicha precipitación, en esta época del año.

La temperatura referencial fue de 23.7 °C, lo que significó una depreciación de 4% al compararla al mes anterior. Al contrastar la temperatura normal (año 1981 - 2010), se advirtió un crecimiento del 1% (0.2 °C).



CLIMA A NIVEL ZONAL

PRECIPITACIÓN (mm)

Provincia/Estación	2016.Nov. (t-12)	2017.Oct. (t-1)	2017.Nov. (t)	Pre. Acu. (2016)	Pre. Acu. (2017)	$\Delta_{t/t-12}$	$\Delta_{t/t-1}$
Manabí	0.00	8.20	0.40	604.35	802.90	-	-95%
Chone	0.00	-	-	568.80	-	-	
Portoviejo	0.00	8.20	0.40	461.10	802.90	-	-95%
Santo Domingo	12.73	97.47	19.75	2845.47	3056.32	55%	-80%
La Concordia	5.20	144.90	13.90	2682.00	2405.10	167%	-90%
Sto. Domingo Aef	9.00	71.80	-	3025.40	1585.20	-	-
Puerto Ila	24.00	75.70	25.60	2979.20	2992.60	7%	-66%

Análisis:

La provincia de Manabí (Portoviejo) fue la que reportó la menor precipitación promedio (0.4 mm), lo que favoreció las labores culturales, para la limpieza de terreno.

En la provincia de Santo Domingo de los Tsáchilas, la precipitación promedio presentó un ascenso de 80%, (20 mm) en comparación con el mes pasado (octubre), lo cual es normal en esta época del año.

TEMPERATURA (°C)

Provincia/Estación	2016.Nov. (t-12)	2017.Oct. (t-1)	2017.Nov. (t)	$\Delta_{t/t-12}$	$\Delta_{t/t-1}$
Manabí	27.30	25.90	25.70	-5.86%	-0.77%
Chone	26.80	-	-	-	-
Portoviejo	27.80	25.90	25.70	-7.55%	-0.77%
Santo Domingo	24.73	24.55	23.70	-4.18%	-3.46%
La Concordia	25.40	24.50	23.60	-7.09%	-3.67%
Sto. Domingo Aef	23.50	-	-	-	-
Puerto Ila	25.30	24.60	23.80	-	-3.25%

Análisis:

En la provincia de Manabí, la temperatura presentó un leve disminución de 0.7% con relación al mes anterior, lo cual favorece el buen desarrollo de cultivos hortícolas.

En la provincia de Santo Domingo de los Tsáchilas, la temperatura promedio descendió en 3.4% al compararla con el mes anterior. Al contrastar con noviembre del 2016, se observó una disminución del 4% (normal en esta época del año).

Nota: Los promedios provinciales presentados en las tablas y gráficos son referenciales, para un dato más exacto considerar la información de la estación más cercana.

Fuente de información: INAMHI. Elaborado por: MAG — CGSIN.