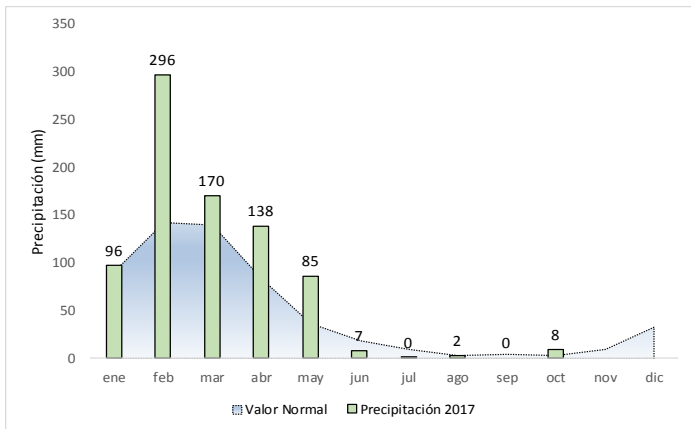




CLIMA PROMEDIO PROVINCIAL

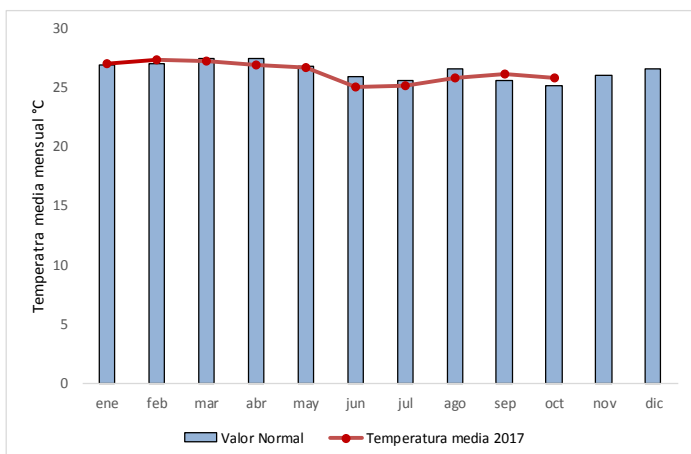
Manabí

En la provincia, la precipitación referencial fue de 8 mm, lo que es normal es normal y se incrementará paulatinamente hasta empezar la temporada de invierno 2018.



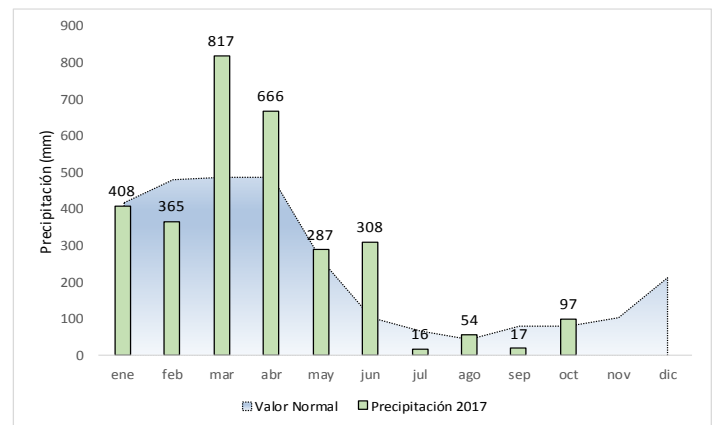
La precipitación, al compararla con el valor normal, se observó un ascenso del 128% (normal en época de verano), lo que favorece el desarrollo de los pastizales.

La temperatura referencial fue de 25.9 °C, lo que refleja una disminución del 1.15% al compararla con el mes anterior. Al relacionar la temperatura al valor normal, se observó un ascenso del 2% (0.4 °C) (normal en esta época del año).



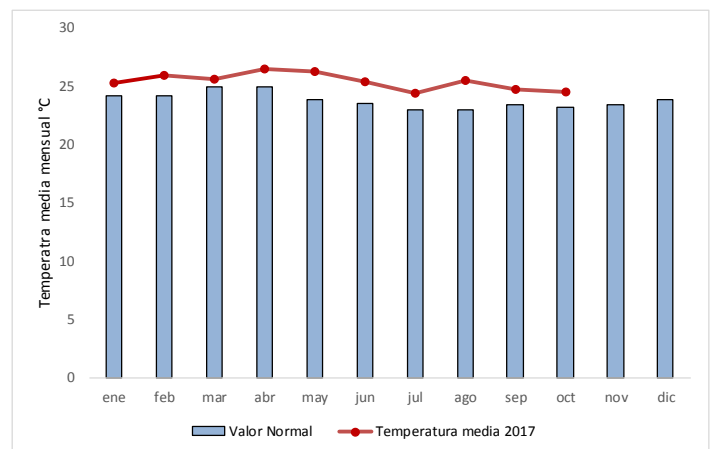
Santo Domingo de los Tsáchilas

En esta provincia, la precipitación referencial se registró en 97 mm, lo que presentó un incremento de 463% al compararla con el mes anterior, al pasar de 17 mm (septiembre) a 97 mm (octubre)



Al comparar la precipitación promedio normal, se observó un aumento en 21%, al pasar de 80 mm a 97 mm. En esta provincia es normal dicha precipitación en esta época del año, lo que favorece al sector ganadero porque mejora la calidad de los pastizales.

La temperatura referencial fue de 24.5 °C, lo que significó una disminución de 0.6% al compararla al mes anterior. Al contrastar la temperatura al normal (año 1981-2010), se observó un crecimiento del 7% (1.7 °C).



CLIMA A NIVEL ZONAL

PRECIPITACIÓN (mm)

Provincia/Estación	2016.Oct. (t-12)	2017.Sep. (t-1)	2017.Oct. (t)	Pre. Acu. (2016)	Pre. Acu. (2017)	$\Delta_{t/t-12}$	$\Delta_{t/t-1}$
Manabí	0.10	0.00	8.20	604.35	802.50	8100%	-
Chone		-	-	568.80		-	
Portoviejo	0.10	0.00	8.20	461.10	802.50	8100%	-
Santo Domingo	18.00	17.30	97.47	2882.73	3036.57	441%	463%
La Concordia	13.70	15.40	144.90	2676.80	2391.20	958%	841%
Sto. Domingo Aef	18.60	-	71.80	3016.30	1585.20	286%	-
Puerto ILA	21.70	19.20	75.70	2955.10	2967.00	249%	294%

Análisis:

La provincia de Manabí (Portoviejo) fue la que reportó la menor precipitación promedio, lo que favoreció al sector ganadero

En la provincia de Santo Domingo de los Tsáchilas, la precipitación promedio presentó un ascenso de 463%, (97 mm) a comparación con el mes pasado (septiembre), lo cual es normal en esta época del año.

TEMPERATURA (°C)

Provincia/Estación	2016.Oct. (t-12)	2017.Sep. (t-1)	2017.Oct. (t)	$\Delta_{t/t-12}$	$\Delta_{t/t-1}$
Manabí	25.60	26.20	25.90	1.17%	-1.15%
Chone	-	-	-	-	-
Portoviejo	25.60	26.20	25.90	1.17%	-1.15%
Santo Domingo	22.85	24.70	24.55	7.44%	-0.61%
La Concordia	24.10	24.60	24.50	1.66%	-0.41%
Sto. Domingo Aef	21.60	-	-	-	-
Puerto Ila	-	24.80	24.60	-	-0.81%

Análisis:

En la provincia de Manabí, la temperatura presentó un leve disminución de 1.15% con relación al mes anterior.

En la provincia de Santo Domingo de los Tsáchilas, la temperatura promedio incrementó en 0.61% al compararla con el mes anterior. Al contrastar con octubre del 2016, se observó un incremento del 7% (normal en esta época del año).

Nota: Los promedios provinciales presentados en las tablas y gráficos son referenciales, para un dato más exacto considerar la información de la estación más cercana.

Fuente de información: INAMHI. Elaborado por: MAG — CGSIN.